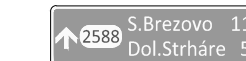


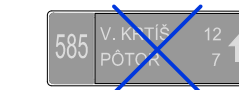
LEGENDA:



NAVRHOVANÉ ZVISLÉ TDZ



JESTVUJÚCE ZVISLÉ TDZ



JESTVUJÚCE ZVISLÉ TDZ – ZRUŠÍ SA



VÝMENA JESTVUJÚCEHO ZVISLÉHO TDZ



NAVRHOVANÉ VODOROVNÉ TDZ



NAVRHOVANÉ ZVODIDLO

### POZNÁMKA

- 1, Všetky navrhované zvislé dopravné značky na ceste II/591, sú ZÁKLADNÉHO rozmeru, reflexné, okrem stredovej DZ Z3b, ktorá je zväčšeného rozmeru v súlade s STN 01 8020.
- 2, Všetky navrhované zvislé dopravné značky na cestách II.tr, III.tr a MK, sú ZÁKLADNÉHO rozmeru, reflexné, v súlade s STN 01 8020.
- 3, Všetky vodorovné dopravné značenia sú navrhnuté v reflexnej úprave v súlade s STN 01 8020 bielej farby, okrem DZ V11a – žltá farba.
- 4, Všetky existujúce zvislé dopravné značky, ktoré sú v rozpore s novonavrhovaným dopravným značením sa odstraňujú.





SÚRADNICOVÝ SYSTÉM : S-JTSK, realizácia JTSK  
VÝŠKOVÝ SYSTÉM : Bpv

STAVEBNÍK:  
**Banskobystrická regionálna  
správa ciest, a. s.**  
Majerská cesta č. 94  
974 69 Banská Bystrica



OBJEDNÁVATEĽ:  
**Banskobystrický samosprávny kraj**  
**Banská bystrica**  
Námestie SNP č. 23  
974 01 Banská Bystrica



 <div style="display: inline-block; vertical-align: middle;"> <small>spol. s r.o.</small>  <b>inžinierske stavby</b>          Slovenská 86, 080 01 Prešov          tel: 051/74 636 95, 74 636 99       </div>	ZODP. PROJEKTANT: ING. M. DUBRAVSKÝ 	HL. PROJEKTANT: ING. M. DUBRAVSKÝ 
	VYPRACOVAL: ING. D. KROPIČAK 	KONTROLOVAL: ING. J. ANTOL 
<b>OBJEDNÁVATEL: Banskobystrický samosprávny kraj</b>		
<b>OKRES: VEĽKÝ KRTIŠ</b>	<b>KRAJ: BANSKOBYSTRICKÝ</b>	
<b>KAT.ÚZEMIE: ČERVENÝANY, ŠULA, SENNE, BRUSNÍK, HORNÁ STREHOVÁ, VIESKA, DOĽNÁ STREHOVÁ</b>	<b>DÁTUM: 12/2018</b>	
<b>STAVBA:</b> <b>Rekonštrukcia cesty a mostov II/585 Pôtor - Dolná Strehová - Lucenec a II/591 cestný náspyp pred obcou Horný Tisovník, km 39,862 rekonštrukcia cesty a mostov</b>	<b>STUPEŇ: DSP.DRS</b> <b>Č.ŽAKAZKY: 2921/2018</b> <b>MIERKA: 1:1000</b>	
<b>ČASŤ: C2.2 Dopravné značenie celej stavby, okres Veľký Krტიš</b>	<b>Č. PRÍLOHY: Č. SÚPRAVY</b>	
<b>PRÍLOHA: Trvalé dopravné značenie na ceste II/591 v km 56,900-57,700</b>	<b>3.31</b>	